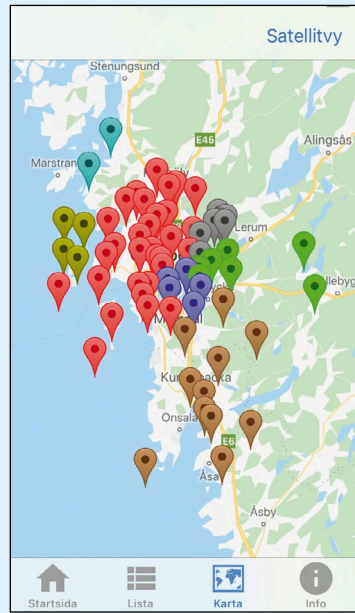
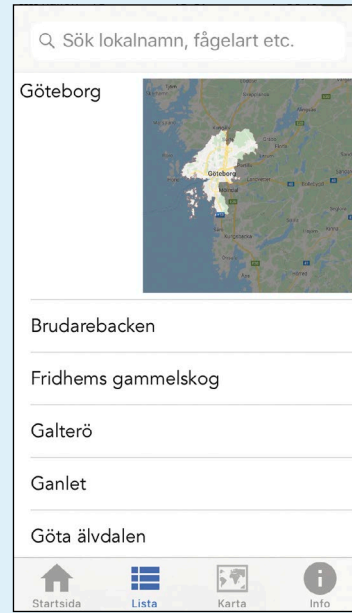


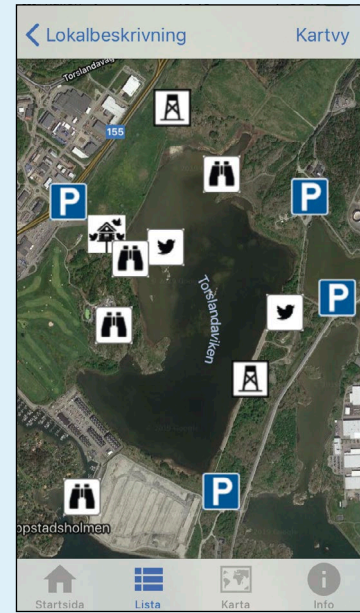
2



3



4



5

APPEN DU MÅSTE HA!

Ibland är det bra med förseningar. Inom GOF har det i många år funnits planer på att ge ut en lokalguide i bokform. Idag är vi nöjda över att teknikutvecklingen gav oss en app i stället: Göteborgs skådarguide – mobilapp för fågellokaler!

TEXT: MATS BJERSING
MATS.BJERSING@GOF.NU

Den första versionen, som lanserades i våras, finns på App Store och Google Play och kostar 40 kronor. Nya versioner med fler lokaler planeras och blir kostnadsfria för dem som redan köpt.

Vi är glada över det positiva gensvaret på appen och själva har vi under arbetets gång hittat till lokaler vi inte tidigare besökt. Vi tror också att den kan vara till nytta för den allmänt naturintresserade. Bra fågellokaler är ju ofta fina områden att bara besöka och vandra i.

ANVÄNDARGUIDE

Vad innehåller då appen och hur funkar den? Ja, det första du ser är ju själva appikonen (1). Klickar du på den kommer startsidan upp, med en karakteristisk västkustbild: en havsfågel över stormigt hav med Vinga fyr i bakgrunden (2). Klicka på 'Karta' och markörer för alla loka-



1

lerna syns på den zoombara kartan, med olika färger för respektive kommun (3). Ett klick på lokalmarkören, och sedan ett på lokalnämnet leder dig till lokalen, med introduktion och beskrivning under olika rubriker. Du kan också

söka dig fram till lokaler via 'Lista' (4). Då finner du dem ordnade kommunvis. Några av flikarna under lokalnämnet är interaktiva. Under 'Vägbeskrivningar' finns såväl beskrivningar i text som zoombara kartor med parkeringsplatser och obs-platser angivna (5), samt länk till GPS-navigering.

Vill du veta vad som har rapporterats på lokalen den senaste tiden klickar du på 'Senaste obsar'. Klicka sen på 'Välj dagar och dellokal' och ställ in antal dagar till vänster och eventuell dellokal till höger genom att scrolla (6). Klicka sen på 'Klar', och du länkas vidare till Artportalen.

VARDAGSVANDRAREN

Hur fungerar då appen att använda för en mindre van skådare? Birgitta Meyer träffade vi på en vardagsvandring till Björkö. Hon började

| ← Lista | |
|------------------------|----------------|
| Torslandaviken | |
| Beskrivning | > |
| Fåglar | > |
| Skådartips | > |
| Vägbeskrivning | > |
| Välj dagar och delokal | Klar |
| 1 | Torslandaviken |
| 3 | |
| 7 | |
| 13 | |

6

skåda så sent som för ett år sedan, när hon fyllde 70 år. Appen har hon laddat ner.

Hur fick du kännedom om den?

– Det var nog via GOF:s hemsida. Men det vore bra om ni tog tillfället i akt och berättade om appen vid alla möten och vandringar, det har jag saknat.

Hur tycker du att den funkar?

– Jag tycker den är jättebra! Det var en kick att få en så överskådlig app, särskilt för nybörjare. Oj, vad mycket man får, och vad lätt det är att lära sig, och vad lätt det är att finna den info man vill ha just för dagen!

LEIFS PÄRLOR

Vilka lokaler är då "bästa"? Ja, naturligtvis går det inte att göra en objektiv gradering. Olika lokaler kan vara "bästa" beroende på vad man som skådare är ute efter. Vi frågade Leif Jonasson, en erfaren Göteborgsskådare, vilka lokaler som är hans "bästa".

– Torslandaviken, naturligtvis måste vårt "flaggskepp" vara med här! Men mest skådar jag i min hemmalokal vid Härlanda tjärn (saknas ännu i appen), som ju är en lättillgänglig "promenadlokal". För tidiga vårfåglar rekommenderar jag Rya skog, som är en liten oas bland cisterner på Hisingen.

– Havsfågelskådning är ju något speciellt för västkusten. Vart beger du dig när det är läge för sulor, labbar och liror?

– Röro är en klassisk havsfågellokal (saknas ännu i appen). Hit åkte fältbiologerna på 60-talet. Annars är det Kråkudden, naturligtvis. Men Kråkudden är inte bara en havsfågellokal för blåsiga dagar, mera okänd är den som "njutlokal" på sommaren. Prova badviken norr om. Här växer även strandkvanne, som attraherar makaonfjärilar.

Någon vinterlokal på din lista?

– Absolut. Hanhalsholme/Rolfsåns mynning (saknas ännu i appen) – här kan man finna övervintrande änder, salskrake, rördrom. Även senare på säsongen är det en spännande lokal, med till exempel häckande fiskgjuse. Vill man spana efter örnar och lommar på vårvintern är Sillvik/Lilleby perfekt (ingår i 'Nordre älvs estuarium' i appen).

Och sent på våren, försommaren, när det är dags att lyssna efter nattsångare, vilken lokal rekommenderar du då?

– Lagmansholmen (se 'Öxnäs och Lagmansholmen' i appen). Här kan man lyssna på nattsångare och beckasinspel utan störande billjud eftersom det är några kilometer till landsvägen.

Ytterligare någon pärla du vill nämna?

– Stora Amundön – här finns många olika biotoper längs promenadrundan, perfekt för exkursioner!

NÄSTA VERSION

Vi planerar att lansera nästa version av appen inom ett år. I den kommer några korrigeringar av befintliga lokaler att göras. Funktionaliteten för artportalsökning kommer förhoppningsvis att förbättras ytterligare. Men framför allt ska fler lokaler läggas till. Trots att hela 68 lokaler nu ingår, så saknas det fortfarande en hel del pärlor i regionen. Utöver de ovan nämnda är det till exempel Delsjöområdet, Lärjeåns dalgång, Vallda Sandö, Mönster, Svartedalen och Klippans naturreservat. 🌿



Bild: PELLE MELANDER-EKBERG

Leif Jonasson.



Bild: MATS BJERSING

Birgitta Meyer och Lars Hellman.